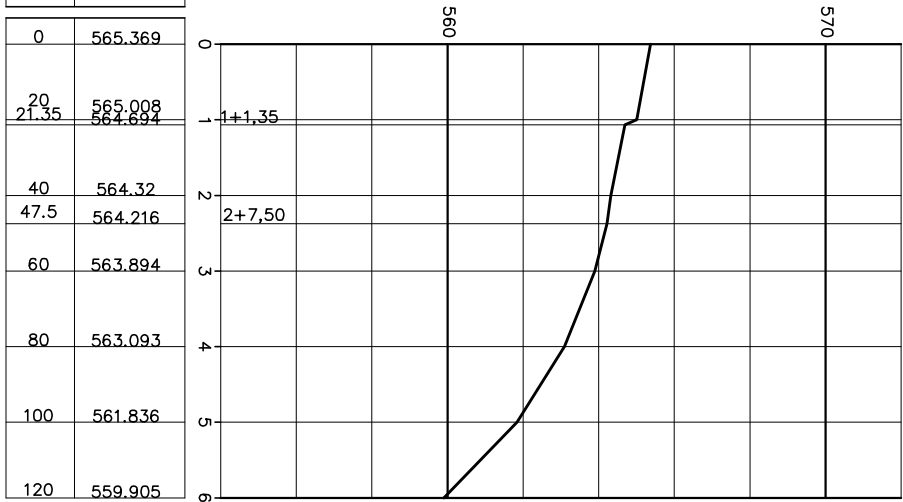


TABELA DE COORDENADAS			
RUA ABILINO C DE MELO 02			
ESTACA	A ou D	E	N
0	A	272259.4867	8786248.8710
6	A	272185.9344	8786287.6972

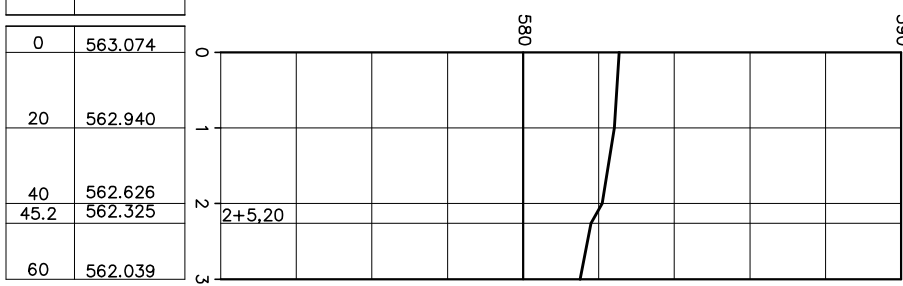
CONVENÇÃO:  
(A) - AMARRAÇÃO  
(D) - DEFEIXADO



COTA DO TERRENO	DISTANCIA ACUMULADA
0	565.369
20	565.008
40	564.32
60	564.216
80	563.894
100	563.093
120	561.836
150	559.905

TABELA DE COORDENADAS			
RUA DA PRAÇA SANTO ANTONIO			
ESTACA	A ou D	E	N
0	A	272363.6611	8786627.9124
1	D	272353.3015	8786610.8046
3	A	272325.5196	8786582.0297

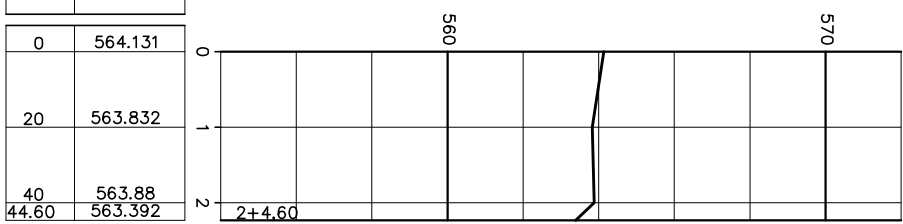
CONVENÇÃO:  
(A) - AMARRAÇÃO  
(D) - DEFEIXADO



COTA DO TERRENO	DISTANCIA ACUMULADA
0	563.074
20	562.940
40	562.626
60	562.325
80	562.039

TABELA DE COORDENADAS			
RUA 01 DA PRAÇA			
ESTACA	A ou D	E	N
0	A	272384.2840	8786456.7046
2+4.60	A	272349.0444	8786444.0445

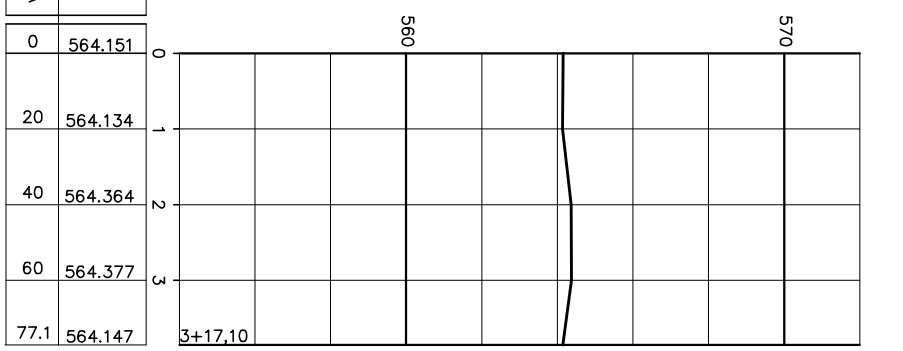
CONVENÇÃO:  
(A) - AMARRAÇÃO  
(D) - DEFEIXADO



COTA DO TERRENO	DISTANCIA ACUMULADA
0	564.131
20	563.832
40	563.88
44.80	563.592

TABELA DE COORDENADAS			
RUA SOL NASCENTE			
ESTACA	A ou D	E	N
0	A	272254.5409	8786284.2373
9+16.00	A	272191.8858	8786078.5216

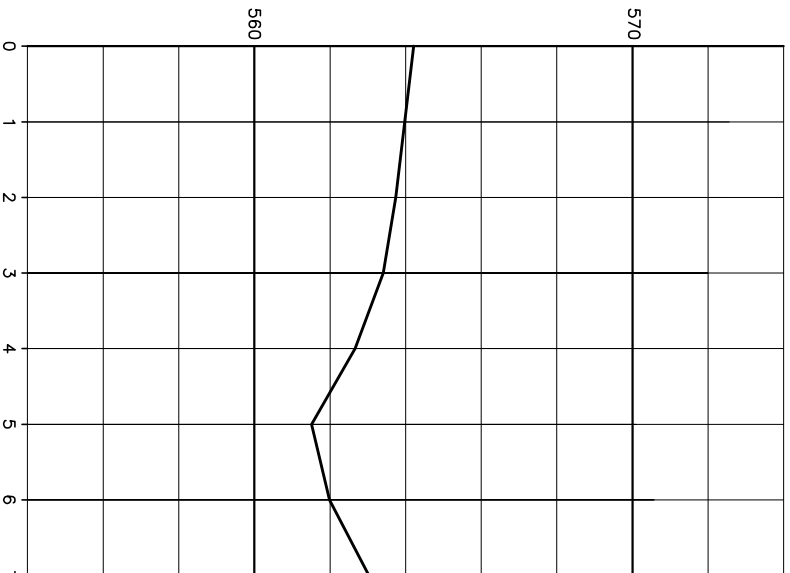
CONVENÇÃO:  
(A) - AMARRAÇÃO  
(D) - DEFEIXADO



COTA DO TERRENO	DISTANCIA ACUMULADA
0	564.151
20	564.134
40	564.364
60	564.377
77.1	564.147

TABELA DE COORDENADAS			
RUA SOL NASCENTE			
ESTACA	A ou D	E	N
0	A	272254.5409	8786284.2373
9+16.00	A	272191.8858	8786078.5216

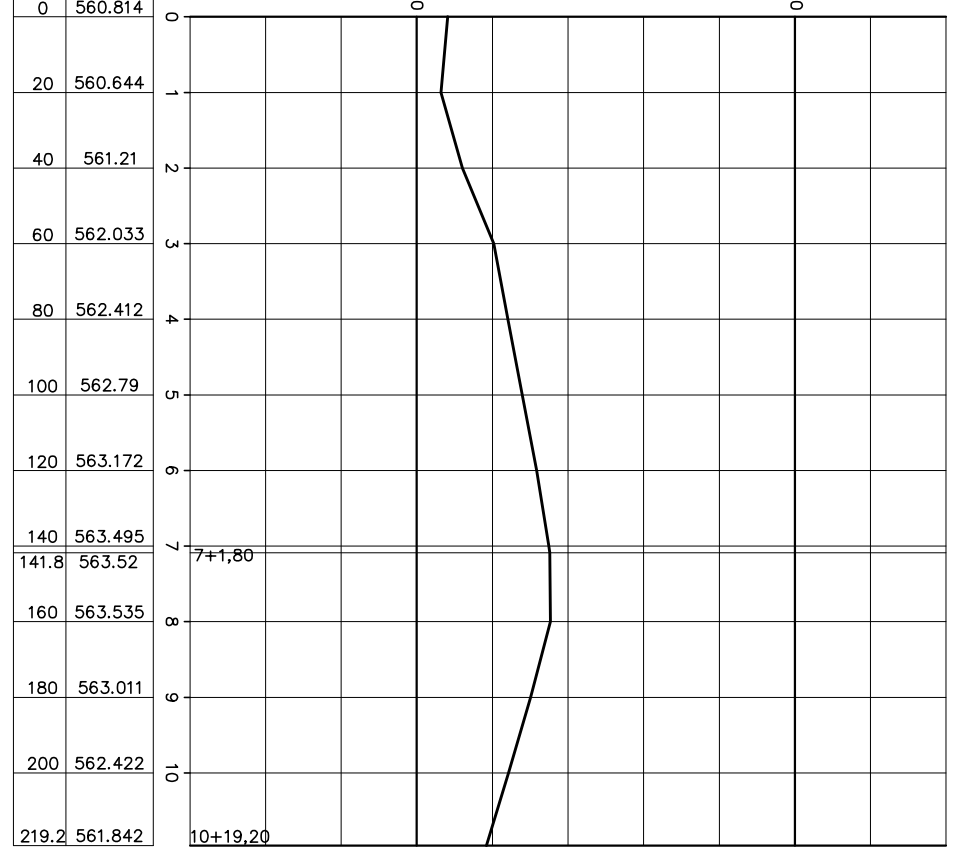
CONVENÇÃO:  
(A) - AMARRAÇÃO  
(D) - DEFEIXADO



COTA DO TERRENO	DISTANCIA ACUMULADA
0	564.216
20	563.975
40	563.739
60	563.41
80	562.665
100	561.011
120	561.987
140	563.03

TABELA DE COORDENADAS			
RUA 13 DE MAIO			
ESTACA	A ou D	E	N
0	A	272259.7244	8786463.2267
1	D	272248.1451	8786476.9191
2	D	272242.5296	8786457.7242
3	D	272228.1089	8786438.2188
6	D	272205.8798	8786353.5553
9	D	272186.8075	8786325.7508
10	D	272190.8391	8786306.6421
10+19.20	A	272185.9193	8786288.0530

CONVENÇÃO:  
(A) - AMARRAÇÃO  
(D) - DEFEIXADO



COTA DO TERRENO	DISTANCIA ACUMULADA
0	560.816
20	560.644
40	561.21
60	562.033
80	562.412
100	562.79
120	563.172
140	563.495
160	563.52
180	563.535
200	562.422
219.2	561.842

## PLANTA

ESCALA: Horiz = 1/2500  
Vert = 1/200

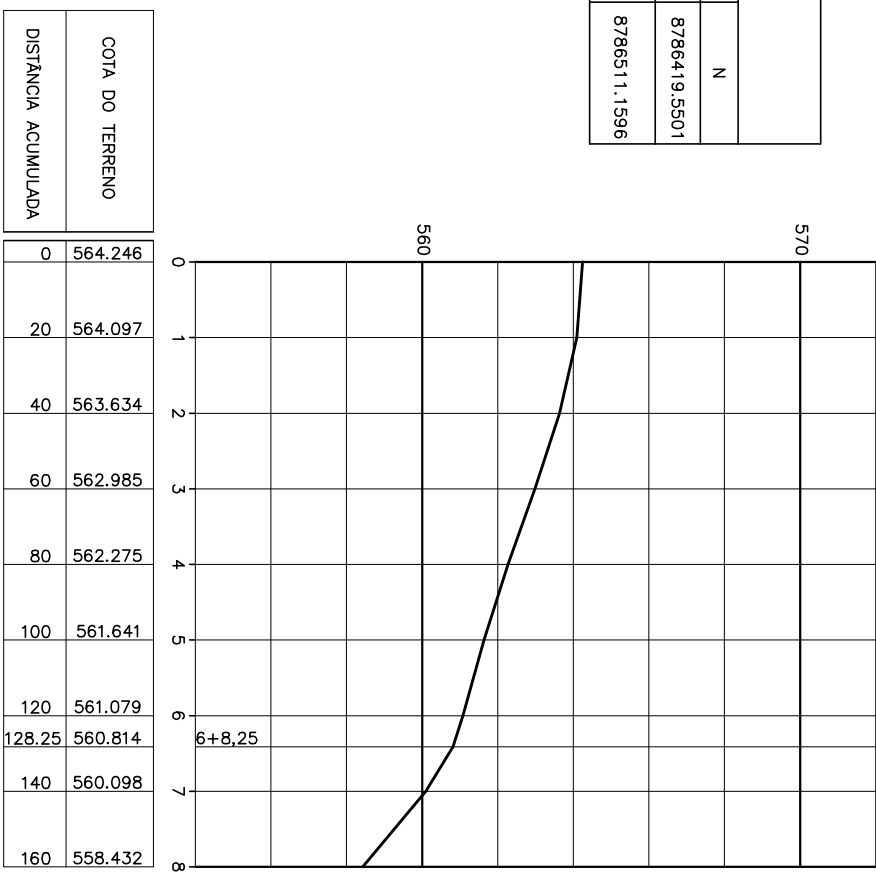
ESCALA: Horiz = 1/2500  
Vert = 1/200

ESCALA: Horiz = 1/2500  
Vert = 1/200

ESCALA: Horiz = 1/2500  
Vert = 1/200

TABELA DE COORDENADAS			
RUA MARIA UMBILINO			
ESTACA	A ou D	E	N
0	A	272364.6897	8786419.8501
8	A	272233.5237	8786511.1598


CONVENÇÃO:  
(A) - AMARRAÇÃO  
(D) - DEFEIXADO



COTA DO TERRENO	DISTANCIA ACUMULADA
0	564.246
20	564.097
40	563.634
60	562.985
80	562.275
100	561.641
120	561.079
128.25	560.814
140	560.098
160	558.432

TABELA DE COORDENADAS			
RUA EMERSON - RUA MANOEL ESTACIO			
ESTACA	A ou D	E	N
0	A	272281.1423	8786332.9980
5	A	272206.5834	8786359.6182

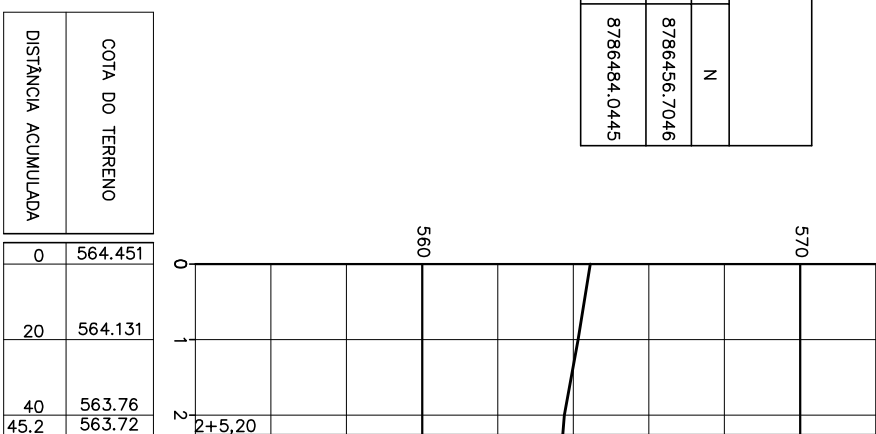
CONVENÇÃO:  
(A) - AMARRAÇÃO  
(D) - DEFEIXADO



COTA DO TERRENO	DISTANCIA ACUMULADA
0	563.72
20	563.534
40	563.188
60	562.652
80	562.045
99.3	561.317
100	561.551

TABELA DE COORDENADAS			
RUA PRAÇA 02			
ESTACA	A ou D	E	N
0	A	272384.2840	8786456.7046
2+4.60	A	272349.0464	8786484.0465

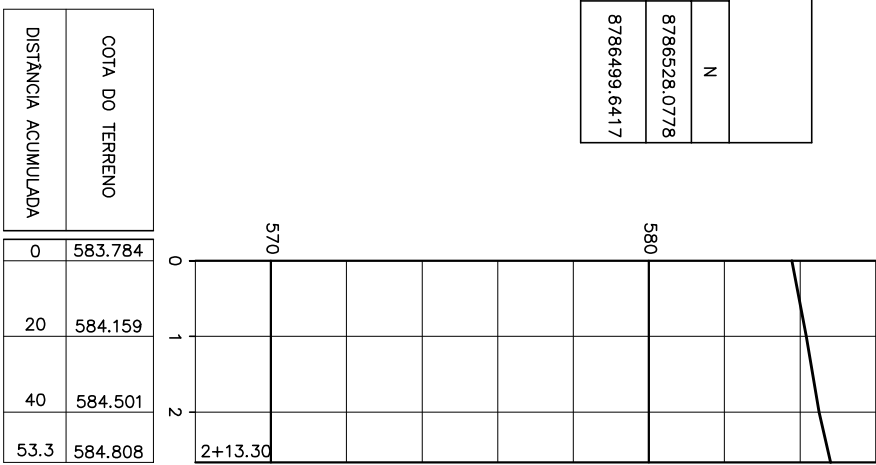
CONVENÇÃO:  
(A) - AMARRAÇÃO  
(D) - DEFEIXADO



COTA DO TERRENO	DISTANCIA ACUMULADA
0	564.451
20	564.131
40	563.76
50.2	563.72

TABELA DE COORDENADAS			
RUA DA LOTERIA ESPORTIVA			
ESTACA	A ou D	E	N
0	A	272432.0953	8786528.0778
2+13.30	A	272471.1711	8786469.6417

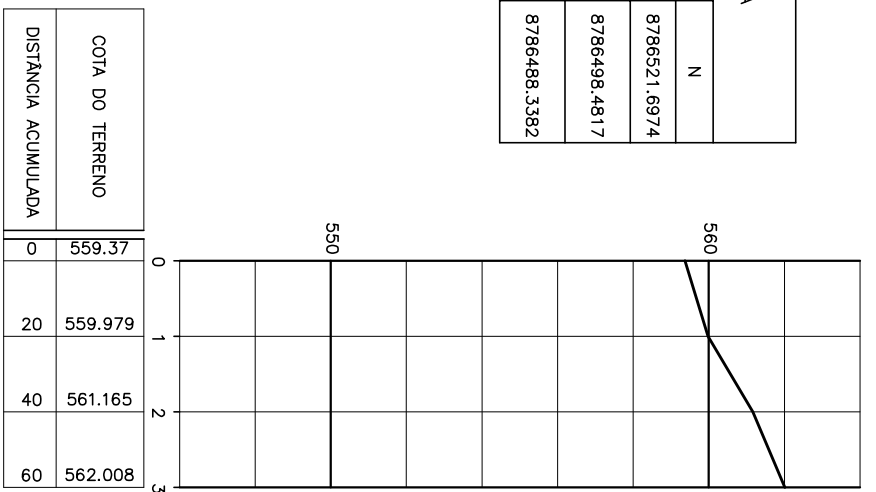
CONVENÇÃO:  
(A) - AMARRAÇÃO  
(D) - DEFEIXADO



COTA DO TERRENO	DISTANCIA ACUMULADA
0	563.784
20	564.159
40	564.501
53.3	564.808

TABELA DE COORDENADAS			
RUA DA LOTERIA ESPORTIVA			
ESTACA	A ou D	E	N
0	A	272278.2972	8786521.6974
2	D	272310.9797	8786498.4817
3	A	272228.1975	8786468.3382

CONVENÇÃO:  
(A) - AMARRAÇÃO  
(D) - DEFEIXADO



COTA DO TERRENO	DISTANCIA ACUMULADA
0	559.37
20	559.979
40	561.165
60	562.008

## PERFIL

ESCALA: Horiz = 1/2500  
Vert = 1/200

## PERFIL

ESCALA: Horiz = 1/2500  
Vert = 1/200

## PERFIL

ESCALA: Horiz = 1/2500  
Vert = 1/200

## PERFIL

ESCALA: Horiz = 1/2500  
Vert = 1/200

## REVISÕES

Nº	NATUREZA DA REVISÃO	DATA	APROVO
00			
01			
02			
03			
04			
05			

COMPANHIA DE DESENVOLVIMENTO DOS VALES DO SÃO FRANCISCO E DO PARANÁIBA - CODEVASF		MINISTÉRIO DA INTEGRAÇÃO NACIONAL - MNI	
PROJETO BÁSICO DO SISTEMA DE ESGOTOAMENTO SANITÁRIO DE OUROLÂNDIA - BA		ESTUDOS TOPOGRÁFICOS NIVELAMENTO GEOMÉTRICO PLANTA E PERFIL - 05/17	
ASSINTE		ASSINTE	
ENG. JOSÉ CELSO A. OLIVEIRA JUNIOR		CREA 13.886/0-CE	
ENG. MARCELO SILVA PEREIRA		CREA 39.785/0-CE	
11-179-0018-INV-PP-02-2013		MAYO/2009	